


TEGNFORKLARING

PBL § 25 REGULERINGSFORMÅL

BYGGEOMRÅDER(PBL. § 25, 1.ledd nr.1)

 OMRÅDE FOR FRITIDSBEBYGGELSE


SPESIALOMRÅDER(PBL. § 25.1.ledd nr.6)

 FRILUFTSOMRÅDE PÅ LAND

 FRILUFTSOMRÅDE I SJØ OG VASSDRAG

 FRISIKTZONE

OFFENTLIG TRAFIKKOMRÅDER (PBL § 25 1.LEDD NR.3.)


 KJØREVEI


FELLESOMRÅDER(PBL § 25 1.LEDD NR.7.)


 FELLES PARKERINGSPLASS


 FELLES AVKJØRSEL


STREKSYMBOLER MV.

 Planens begrensning

 Formålsgrense

 Byggegrense mot Fylkesvei

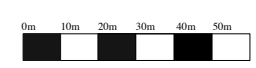
 Regulert tomtegrense

 Symbol for planlagt hytte m/møneretning

 Bekk

 Frisiktlinje i vegkryss.

 Sti.Eksisterende.



REGULERINGSPLAN FOR

MED TILHØRENDE
REGULERINGSBESTEMMELSER

VASSOSEN HYTTEGREN
DEL AV GNR./BNR: 141/1
SURNADAL KOMMUNE

REVISJON.	DATE.	SIGN.
-----------	-------	-------

--	--	--

--	--	--

SAKSBEHANDLING IFLG. PLAN-OG BYGNINGSLOVEN	DATE.
--	-------

KUNNGJØRING VEDR. REGULERINGSARBEIDET	26.09.2008
---------------------------------------	------------

1.GANGS BEHANDLING I PLANUTVALGET	
-----------------------------------	--

1.GANGS OFFENTLIG ETTERSYN I TIDSRUMMET	
---	--

2.GANGS BEHANDLING I PLANUTVALGET	
-----------------------------------	--

2.GANGS OFFENTLIG ETTERSYN I TIDSRUMMET	
---	--

3.GANGS BEHANDLING I PLANUTVALGET	
-----------------------------------	--

GODKJENT AV KOMMUNESTYRET	
---------------------------	--



georg øye arkitektkontor as
6650 surnadal
t 71660440/f 71660415
georg@goark.no

