


TEGNFORKLARING

PBL § 25 REGULERINGSFORMÅL

BYGGEOMRÅDER(PBL. § 25, 1.ledd nr.1)

 OMRÅDE FOR FRITIDSBEBYGGELSE

SPESIALOMRÅDER(PBL. §25.1.ledd nr.6)

 FRILUFTSOMRÅDE PÅ LAND

 FRILUFTSOMRÅDE I SJØ OG VASSDRAG

 FRISIKTZONE

OFFENTLIG TRAFIKKOMRÅDER (PBL §25 1.LEDD NR.3.)


 KJØREVEI


FELLESOMRÅDER(PBL §25 1.LEDD NR.7.)


 FELLES PARKERINGSPLASS


 FELLES AVKJØRSEL


STREKSYSMBOLER MV.


 Planens begrensning

 Formålsgrense

 Byggegrense mot Fylkesvei

 Regulert tomtegrense

 Symbol for planlagt hytte m/møneretning

 Bekk

 Frisiktlinje i vegkryss.

 Sti.Eksisterende.



REGULERINGSPLAN FOR

MED TILHØRENDE REGULERINGSBESTEMMELSER

VASSOSEN HYTTEGREN
DEL AV GNR./BNR: 141/1
SURNADAL KOMMUNE

REVISJON.	DATE.	SIGN.
-----------	-------	-------

SAKSBEHANDLING IFLG. PLAN-OG BYGNINGSLOVEN	DATE.
--	-------

KUNNGJØRING VEDR. REGULERINGSARBEIDET	26.09.2008
---------------------------------------	------------

1.GANGS BEHANDLING I PLANUTVALGET	
-----------------------------------	--

1.GANGS OFFENTLIG ETTERSYN I TIDSRUMMET	
---	--

2.GANGS BEHANDLING I PLANUTVALGET	
-----------------------------------	--

2.GANGS OFFENTLIG ETTERSYN I TIDSRUMMET	
---	--

3.GANGS BEHANDLING I PLANUTVALGET	
-----------------------------------	--

--	--

--	--

--	--

GODKJENT AV KOMMUNESTYRET	
---------------------------	--



georg øye arkitektkontor as
6650 surnadal
t 71660440/f 71660415
georg@goark.no

